
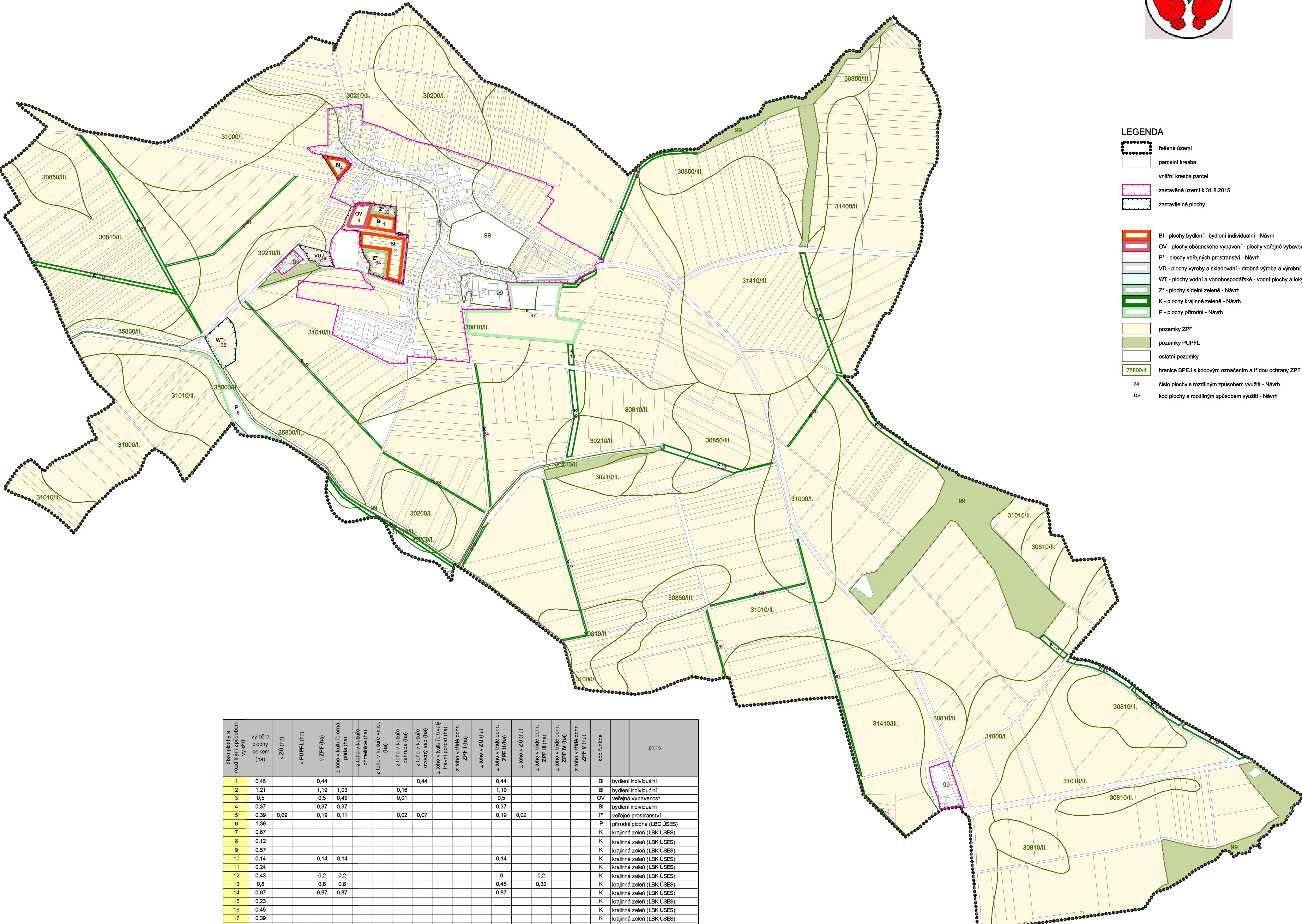


ÚZEMNÍ PLÁN DŘÍNŮV




LEGENDA

- řešené území
- parcelní kresba
- vnitřní kresba parcel
- zastavěné území k 31.8.2015
- zastavitelné plochy
- BI - plochy bydlení - bydlení individuální - Návrh
- OV - plochy občanského vybavení - plochy veřejné vybavenosti - Návrh
- P* - plochy veřejných prostranství - Návrh
- VD - plochy výroby a skladování - drobná výroba a výrobní služby - Návrh
- WT - plochy vodní a vodohospodářské - vodní plochy a toky - Návrh
- Z* - plochy sídelní zeleně - Návrh
- K - plochy krajinné zeleně - Návrh
- P - plochy přírodní - Návrh
- pozemky ZPF
- pozemky PUPFL
- ostatní pozemky
- hranice BPEJ s kódovým označením a třídou ochrany ZPF
- číslo plochy s rozdílným způsobem využití - Návrh
- kód plochy s rozdílným způsobem využití - Návrh



| číslo plochy s rozdílným způsobem využití | výměra plochy celkem (ha) | v ZU (ha) | v PUPFL (ha) | v ZPF (ha) | z toho v kultuře orná půda (ha) | z toho v kultuře címhence (ha) | z toho v kultuře vlněná (ha) | z toho v kultuře zahrada (ha) | z toho v kultuře ovocný sad (ha) | z toho v kultuře trvalý travní porost (ha) | z toho v třídě ochr. ZPF (ha) | z toho v ZU (ha) | z toho v třídě ochr. ZPF II (ha) | z toho v ZU (ha) | z toho v třídě ochr. ZPF III (ha) | z toho v třídě ochr. ZPF IV (ha) | z toho v třídě ochr. ZPF V (ha) | kód funkce | popis |
|---|---------------------------|-------------|--------------|--------------|---------------------------------|--------------------------------|------------------------------|-------------------------------|----------------------------------|--|-------------------------------|------------------|----------------------------------|------------------|-----------------------------------|----------------------------------|---------------------------------|------------|--------------------------------|
| 1 | 0,45 | | | 0,44 | | | | | | | | 0,44 | | | | | | BI | bydlení individuální |
| 2 | 1,21 | | | 1,19 | 1,03 | | | 0,16 | | | | 1,19 | | | | | | BI | bydlení individuální |
| 3 | 0,5 | | | 0,5 | 0,49 | | | 0,01 | | | | 0,5 | | | | | | OV | veřejná vybavenost |
| 4 | 0,37 | | | 0,37 | 0,37 | | | | | | | 0,37 | | | | | | BI | bydlení individuální |
| 5 | 0,39 | 0,09 | | 0,19 | 0,11 | | | 0,02 | 0,07 | | | 0,19 | 0,02 | | | | | P* | veřejné prostranství |
| 6 | 1,39 | | | | | | | | | | | | | | | | | P | přírodní plocha (LBC ÚSES) |
| 7 | 0,67 | | | | | | | | | | | | | | | | | K | krajinná zeleně (LBK ÚSES) |
| 8 | 0,12 | | | | | | | | | | | | | | | | | K | krajinná zeleně (LBK ÚSES) |
| 9 | 0,57 | | | | | | | | | | | | | | | | | K | krajinná zeleně (LBK ÚSES) |
| 10 | 0,14 | | | 0,14 | 0,14 | | | | | | | 0,14 | | | | | | K | krajinná zeleně (LBK ÚSES) |
| 11 | 0,24 | | | | | | | | | | | | | | | | | K | krajinná zeleně (LBK ÚSES) |
| 12 | 0,43 | | | 0,2 | 0,2 | | | | | | | 0 | 0,2 | | | | | K | krajinná zeleně (LBK ÚSES) |
| 13 | 0,8 | | | 0,8 | 0,8 | | | | | | | 0,8 | | 0,32 | | | | K | krajinná zeleně (LBK ÚSES) |
| 14 | 0,87 | | | 0,87 | 0,87 | | | | | | | 0,87 | | | | | | K | krajinná zeleně (LBK ÚSES) |
| 15 | 0,23 | | | | | | | | | | | | | | | | | K | krajinná zeleně (LBK ÚSES) |
| 16 | 0,45 | | | | | | | | | | | | | | | | | K | krajinná zeleně (LBK ÚSES) |
| 17 | 0,39 | | | | | | | | | | | | | | | | | K | krajinná zeleně (LBK ÚSES) |
| 18 | 0,44 | | | | | | | | | | | | | | | | | K | krajinná zeleně (LBK ÚSES) |
| 19 | 0,69 | | | 0,69 | 0,69 | | | | | | | 0,69 | | | | | | K | krajinná zeleně (LBK ÚSES) |
| 20 | 1 | | | | | | | | | | | | | 0,69 | | | | K | krajinná zeleně (LBK ÚSES) |
| 21 | 0,41 | | | | | | | | | | | | | | | | | K | krajinná zeleně (LBK ÚSES) |
| 22 | 0,5 | | | | | | | | | | | | | | | | | K | krajinná zeleně (LBK ÚSES) |
| 23 | 0,27 | | | 0,27 | 0,27 | | | | | | 0 | 0,26 | | | | | | K | krajinná zeleně (P ÚSES) |
| 24 | 0,32 | | | 0,32 | 0,32 | | | | | | | 0,32 | | | | | | K | krajinná zeleně (P ÚSES) |
| 25 | 0,63 | | | 0,07 | 0,07 | | | | | | 0 | 0,06 | | 0 | | | | K | krajinná zeleně (P ÚSES) |
| 26 | 0,19 | | | 0,19 | 0,19 | | | | | | 0,14 | 0,05 | | | | | | K | krajinná zeleně (P ÚSES) |
| 27 | 0,43 | | | 0,43 | 0,43 | | | | | | | 0,43 | | | | | | K | krajinná zeleně (P ÚSES) |
| 28 | 0,16 | | | 0,16 | 0,16 | | | | | | | 0,14 | | 0,02 | | | | K | krajinná zeleně (P ÚSES) |
| 29 | 0,22 | | | 0,22 | 0,22 | | | | | | 0,05 | 0,17 | | | | | | K | krajinná zeleně (P ÚSES) |
| 30 | 0,53 | | | 0,53 | 0,53 | | | | | | 0,15 | 0,08 | | 0,3 | | | | K | krajinná zeleně (P ÚSES) |
| 31 | 0,17 | | | 0,17 | 0,17 | | | | | | | | | 0,17 | | | | K | krajinná zeleně (P ÚSES) |
| 33 | 0,26 | | | 0,26 | 0,04 | | | 0,03 | 0,19 | | | 0,26 | | | | | | Z* | sídelní zeleně |
| 34 | 0,56 | | | 0,56 | 0,38 | | | 0,18 | | | | 0,56 | | | | | | Z* | sídelní zeleně |
| 35 | 1,04 | | | 0,95 | 0,95 | | | | | | | 0,95 | | | | | | WT | rybník |
| 36 | 0,41 | | | 0,41 | 0,41 | | | | | | | 0,41 | | | | | | VD | drobná výroba a výrobní služby |
| 37 | 4,68 | | | 3,12 | 3,12 | | | | | | | 3,12 | | | | | | P | přírodní plocha (LBC ÚSES) |
| 38 | 0,19 | | | 0,19 | 0,19 | | | | | | | 0,19 | | | | | | K | krajinná zeleně (LBK ÚSES) |
| Součet | 22,32 | 0,09 | 0,00 | 13,24 | 12,15 | 0,00 | 0,00 | 0,40 | 0,70 | 0,00 | 0,34 | 0,00 | 11,87 | 0,02 | 1,01 | 0,00 | 0,00 | | |



| | | | |
|----------------------------------|--|--------------------------------------|-------------------------------------|
| OBECNOST: OBEC DŘÍNŮV | POŘIZOVATEL: MĚSTSKÝ ÚŘAD KROMĚŘÍŽ | PROJEKTANT: ING. ARCH. MILAN KROUMAN | PRŮJEMNÍK: ING. ARCH. MILAN KROUMAN |
| ZAKÁZKOVÉ ČÍSLO: K 3-15 | ODPOVĚDNÝ PROJEKTANT: ING. ARCH. MILAN KROUMAN | AKTÉ KROMĚŘÍŽ KOLEJNÝ 102 | |
| ÚZEMNÍ PLÁN DŘÍNŮV | | ODŮVODNĚNÍ ÚZEMNÍHO PLÁNU | |
| OBSAH: VÝKRES ZÁBORU ZPF A PUPFL | MĚŘÍTKO: 1:5 000 | DATUM: 11/2016 | VL: 1/4 |